

Сообщение о возможном установлении публичного сервитута (Нижегородская область)

В соответствии с п. 3 статьи 39.42 Земельного кодекса Российской Федерации Министерство цифрового развития, связи и массовых коммуникаций Российской Федерации настоящим сообщает, что в целях размещения антенно-мачтовых сооружений связи по проекту «Устранение цифрового неравенства» возможно установление публичного сервитута в отношении земель следующих кадастровых кварталов (их частей):

52:55:0010006, расположенного по адресу: Нижегородская область, Дивеевский муниципальный округ, село Ичалово;

52:12:1000137, расположенного по адресу: Нижегородская область, Семеновский городской округ, деревня Зименки (Шалдежский с/с);

52:12:1700316, расположенного по адресу: Нижегородская область, Семеновский городской округ, посёлок Лещево;

52:39:0030004, расположенного по адресу: Нижегородская область, город Кулебаки, посёлок Молочной фермы;

52:17:0020308, расположенного по адресу: Нижегородская область, Балахнинский муниципальный округ, деревня Смирино;

52:17:0020204, расположенного по адресу: Нижегородская область, Балахнинский муниципальный округ, деревня Шеляхово.

Обоснованием необходимости установления публичного сервитута являются мероприятия по устранению цифрового неравенства между жителями городского и сельского населения и обеспечению оказания универсальных услуг связи в населенных пунктах с численностью населения от 250 до 500 человек с использованием точек доступа на всей территории, реализуемыми в рамках государственной программы Российской Федерации «Информационное общество», утвержденной постановлением Правительства Российской Федерации от 15.04.2014 № 313.

Заинтересованные лица могут ознакомиться с поступившим ходатайством об установлении публичного сервитута и прилагаемым к нему описанием местоположения границ публичного сервитута в Минцифры России по адресу: 123112, Москва, Пресненская наб., д. 10, стр. 2, IQ-квартал; администрациях Дивеевского муниципального округа Нижегородской области по адресу: 607320 Нижегородская область, Дивеевский м.о., с. Дивеево, ул. Октябрьская, д. 28В; муниципального округа Семёновский Нижегородской области по адресу: 606650, Нижегородская область, г. Семёнов, ул. 1-е Мая, д. 1; городского округа город Кулебаки Нижегородской области по адресу: 607018, Нижегородская обл., г. Кулебаки, ул. Воровского, д. 49; Балахнинского муниципального округа Нижегородской области по адресу: 606403, Нижегородская область, Балахнинский округ, г. Балахна, ул. Лесопильная, д. 24.

Подать заявления об учете прав на земельные участки можно по адресу Министерства цифрового развития, связи и массовых коммуникаций Российской Федерации (Москва, Пресненская наб., д. 10, стр. 2, IQ-квартал).

Срок подачи заявлений об учете прав на земельные участки, в отношении которых испрашивается публичный сервитут, составляет 15 (пятнадцать) дней со дня опубликования данного сообщения (в соответствии с п. 8 ст. 39.42 Земельного кодекса Российской Федерации).

Время приема заинтересованных лиц для ознакомления с поступившим ходатайством об установлении публичного сервитута и подачи заявлений:

Понедельник – четверг: с 9:30 до 12:30 и с 14:00 до 17:00;

Пятница: с 9:30 до 12:30 и с 14:00 до 15:00.

Подробнее о порядке приема граждан можно узнать на сайте <https://digital.gov.ru/ru/appeals/personal/>.

Данная информация размещена на официальных сайтах Минцифры России (<https://digital.gov.ru/ru/>), администраций Дивеевского муниципального округа Нижегородской области (<https://diveevo-adm.ru/>), муниципального округа Семёновский Нижегородской области (<https://semenov.nobl.ru/>), городского округа город Кулебаки Нижегородской области (<https://kulebaki.nobl.ru/>), Балахнинского муниципального округа Нижегородской области (<https://balakhna.nobl.ru/>).

Схема расположения границ публичного сервитута



Масштаб 1:800

Условные обозначения:




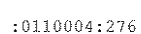








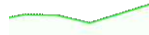


-  - Существующая часть границы кадастрового квартала
-  - Обозначение кадастрового квартала
-  - Существующие границы земельных участков
-  - Обозначение и кадастровый номер существующего земельного участка
-  - Обозначение и кадастровый номер объекта капитального строительства
-  - Существующая часть границы ЗОУИТ (территориальной зоны)
-  - Проектные границы публичного сервитута
-  - Характерная точка границы публичного сервитута

Схема расположения границ публичного сервитута



Масштаб 1:1 000

Условные обозначения:

-  - Существующая часть границы кадастрового района
-  - Существующая часть границы кадастрового квартала
- 52:46:0110004 - Обозначение кадастрового квартала
-  - Существующие границы земельных участков
- :0110004:276 - Обозначение и кадастровый номер существующего земельного участка
- :0060113:422  - Обозначение и кадастровый номер объекта капитального строительства
-  - Существующая часть границы ЗОУИТ (территориальной зоны)
-  - Проектные границы публичного сервитута
-  - Характерная точка границы публичного сервитута